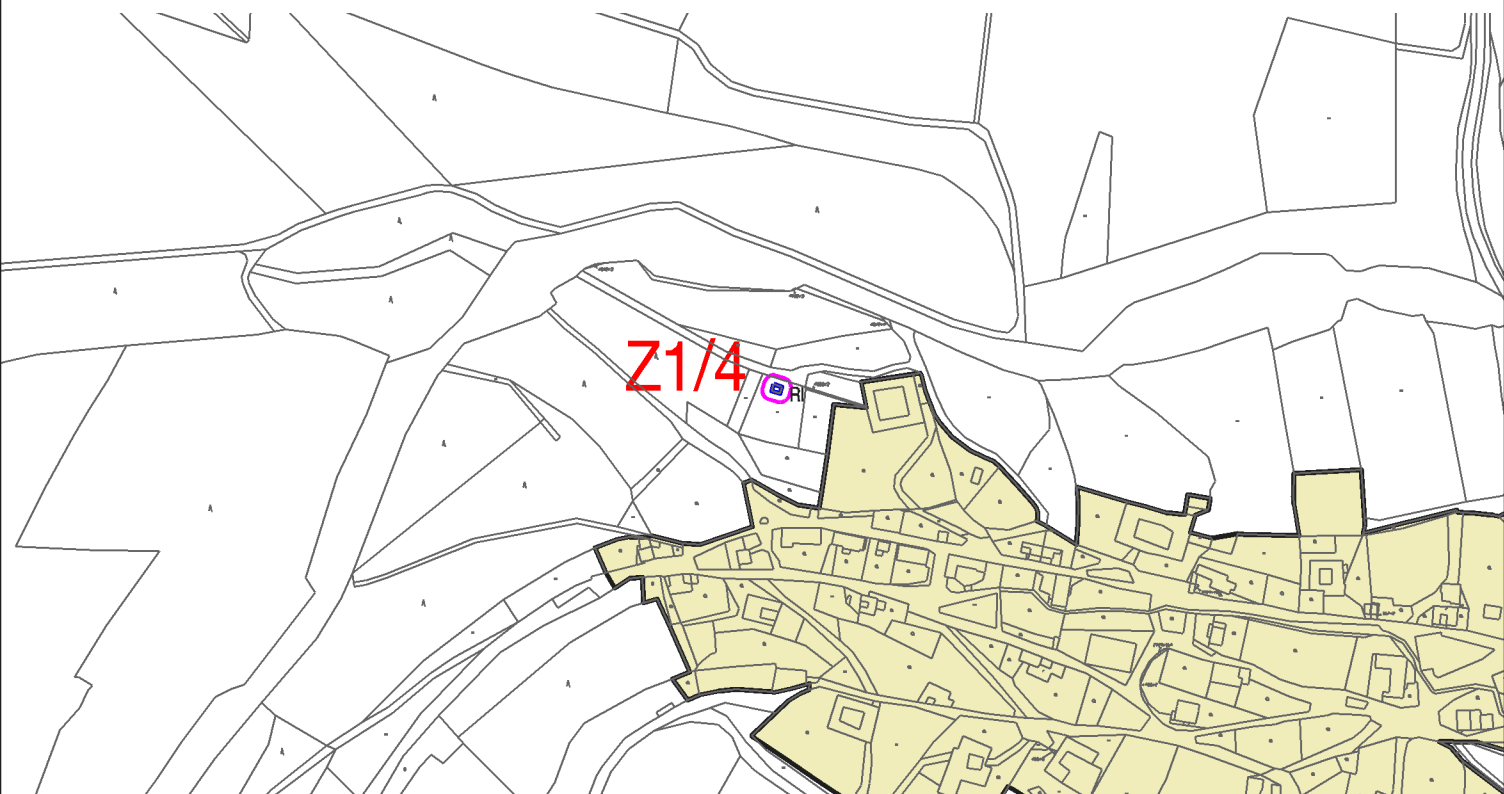


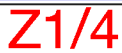



V E N D O L Í

ZMĚNA č.1 ÚZEMNÍHO PLÁNU



LEGENDA

	zastavěné území
	aktualizace hranice zastavěného území k 31. 1. 2019
	identifikace dílčí změny
	hranice řešeného území změny č.1

VÝŘEZ B

VÝKRES ZÁKLADNÍHO ČLENĚNÍ ÚZEMÍ

M 1 : 5 000



B1